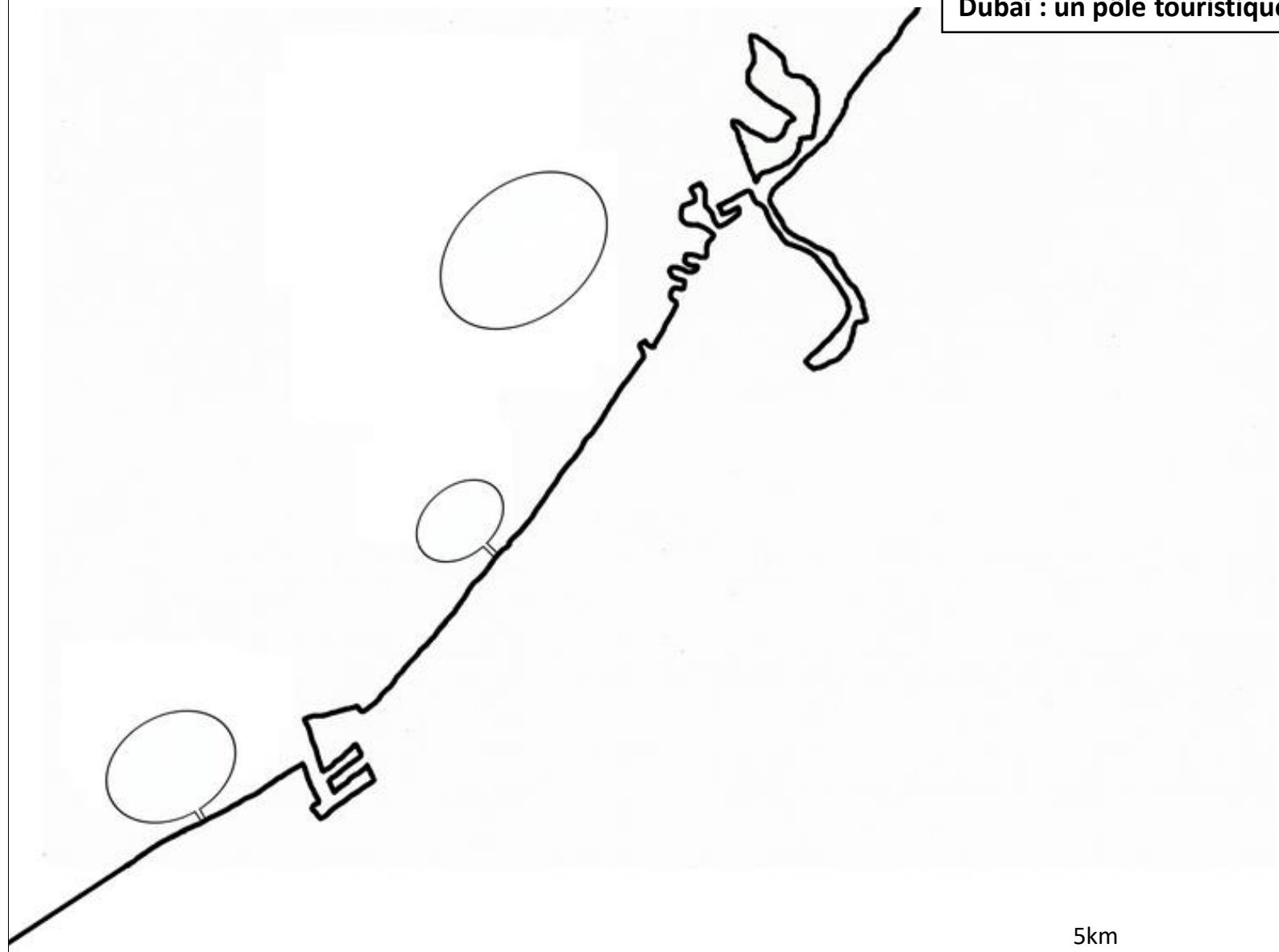


Dubaï : un pôle touristique et migratoire.

En quoi les aménagements réalisés à Dubaï révèlent-ils sa centralité dans les mobilités touristiques et les flux migratoires internationaux ?

Dubai : un pôle touristique et migratoire.

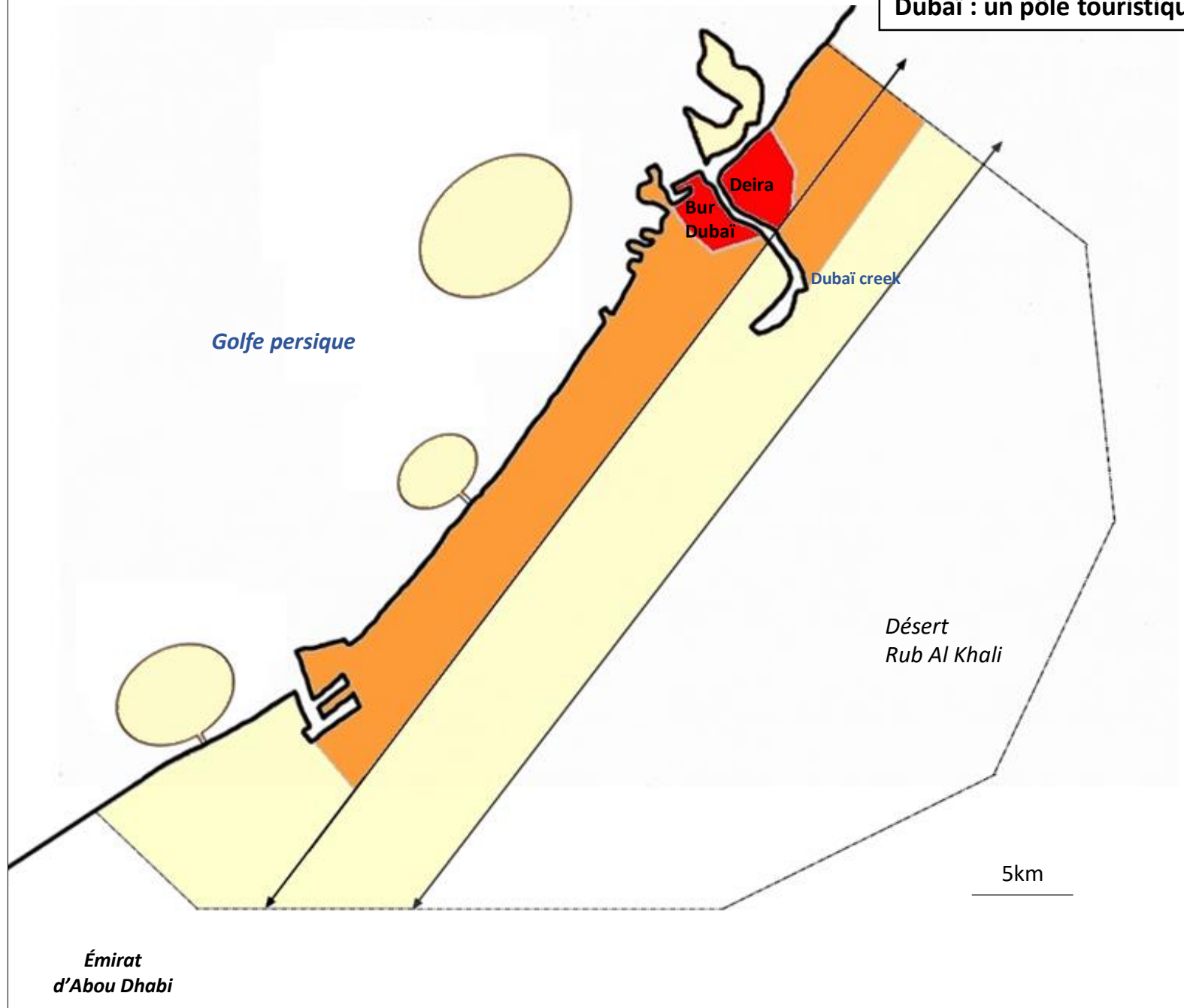


5km

Dubaï : un pôle touristique et migratoire.

1) Le développement d'une ville «née du désert».

- Limites administratives de l'émirat de Dubaï.
- ↔ Principaux axes routiers.
- Le noyau urbain historique
- L'extension au XXe S.
- L'extension au XXIe S.



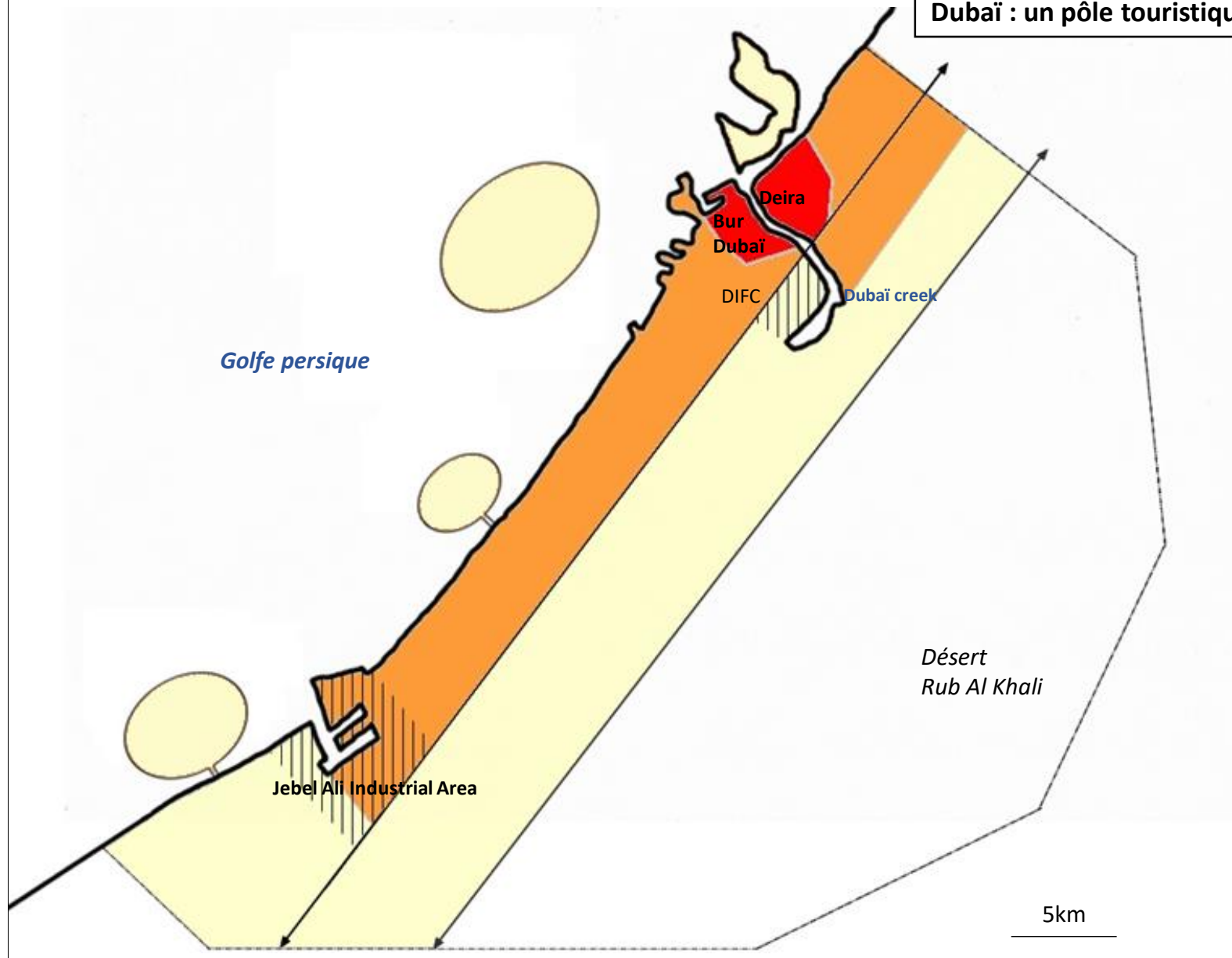
Dubaï : un pôle touristique et migratoire.

1) Le développement d'une ville «née du désert».

- Limites administratives de l'émirat de Dubaï.
- ↔ Principaux axes routiers.
- Le noyau urbain historique
- L'extension au XXe S.
- L'extension au XXIe S.

2) Une ville à vocation mondiale attractive pour :

- **Les investisseurs étrangers.**
- ▤ Les zones franches



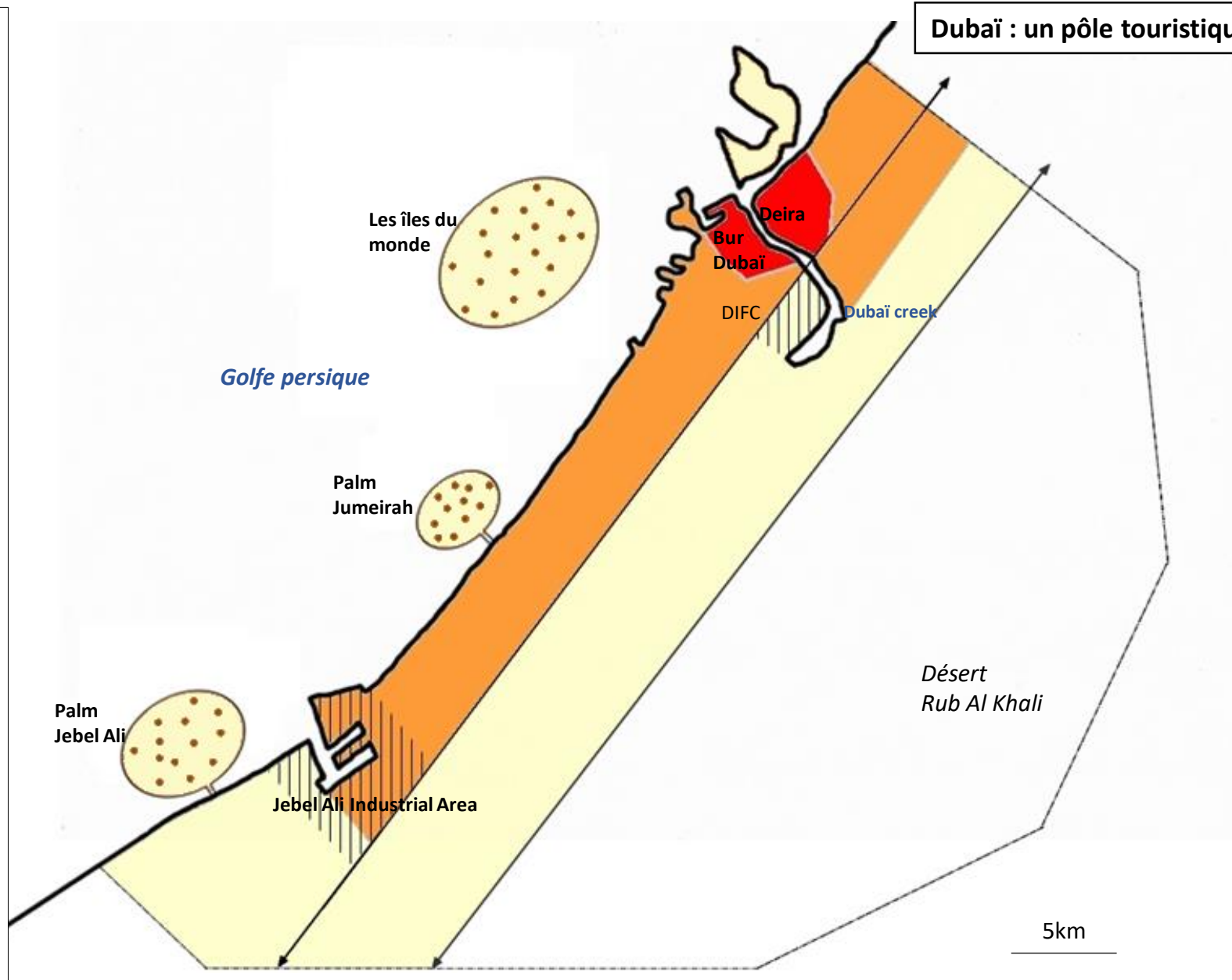
Dubaï : un pôle touristique et migratoire.

1) Le développement d'une ville «née du désert».

- Limites administratives de l'émirat de Dubaï.
- ↔ Principaux axes routiers.
- Le noyau urbain historique
- L'extension au XXe S.
- L'extension au XXIe S.

2) Une ville à vocation mondiale attractive pour :

- **Les investisseurs étrangers.**
 - ▨ Les zones franches
- **Les touristes internationaux.**
 - ▨ Iles artificielles à vocation touristique ou résidentielle



Golfe persique

Palm Jumeirah

Palm Jebel Ali

Jebel Ali Industrial Area

Les îles du monde

DIFC

Dubaï creek

Désert Rub Al Khali

5km

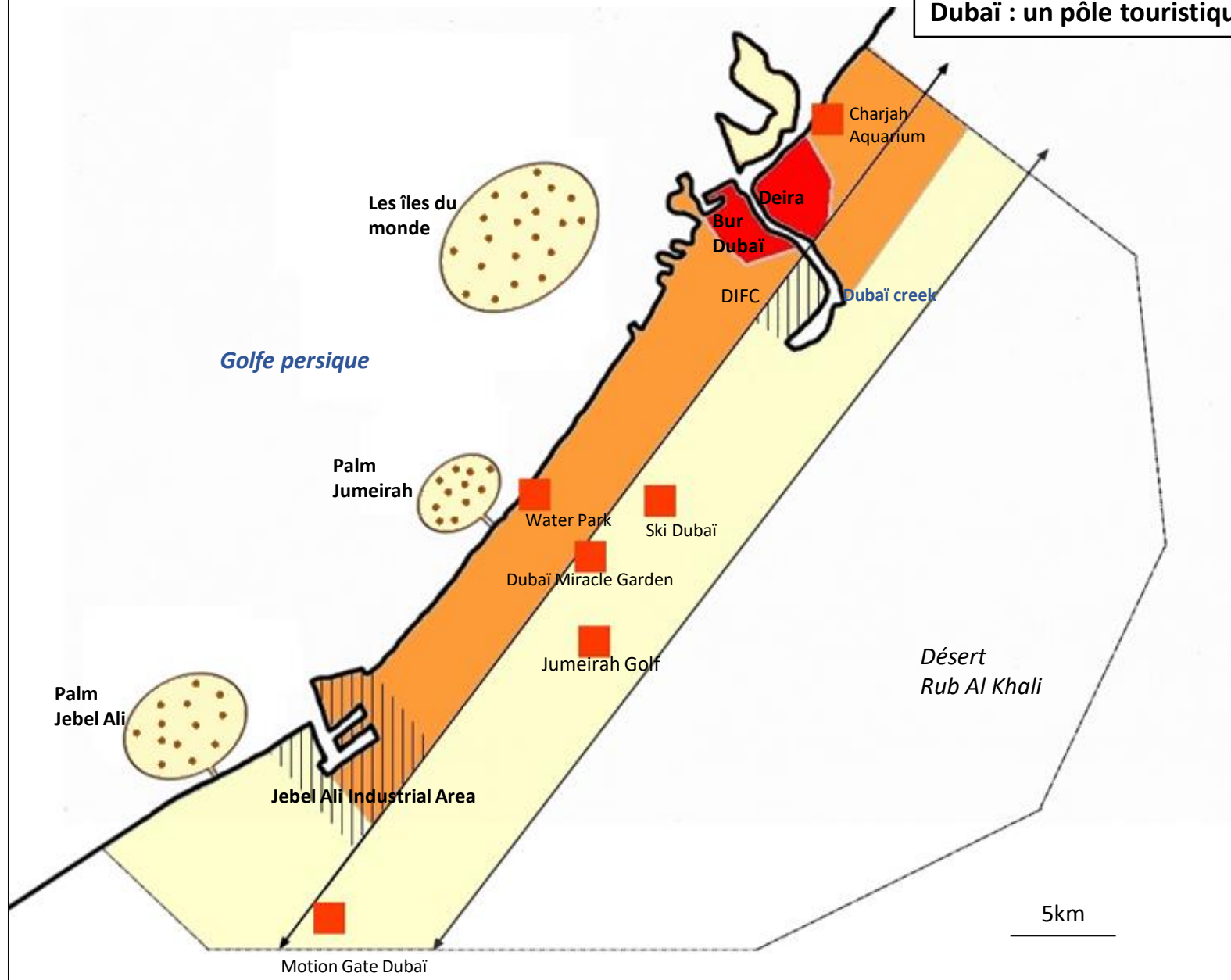
Dubaï : un pôle touristique et migratoire.

1) Le développement d'une ville «née du désert».

- Limites administratives de l'émirat de Dubaï.
- ↔ Principaux axes routiers.
- Le noyau urbain historique
- L'extension au XXe S.
- L'extension au XXIe S.

2) Une ville à vocation mondiale attractive pour :

- **Les investisseurs étrangers.**
 - ▨ Les zones franches
- **Les touristes internationaux.**
 - ▨ Îles artificielles à vocation touristique ou résidentielle
 - Parcs récréatifs et Infrastructures sportives.



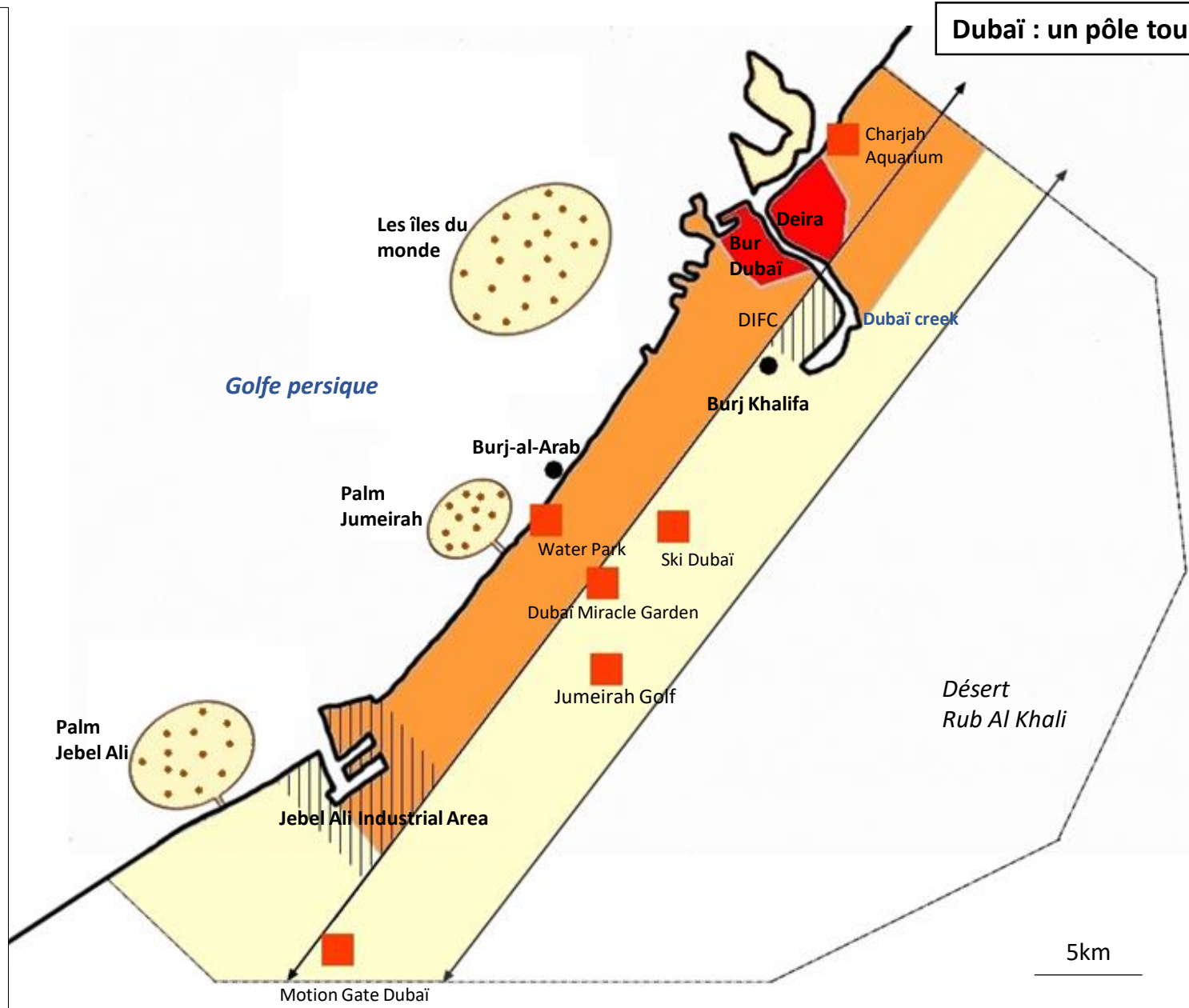
Dubaï : un pôle touristique et migratoire.

1) Le développement d'une ville «née du désert».

- Limites administratives de l'émirat de Dubaï.
- ↔ Principaux axes routiers.
- Le noyau urbain historique
- L'extension au XXe S.
- L'extension au XXIe S.

2) Une ville à vocation mondiale attractive pour :

- **Les investisseurs étrangers.**
 - ▤ Les zones franches
- **Les touristes internationaux.**
 - ▤ Îles artificielles à vocation touristique ou résidentielle
 - Parcs récréatifs et Infrastructures sportives.
 - Les gratte-ciels emblématiques.



5km

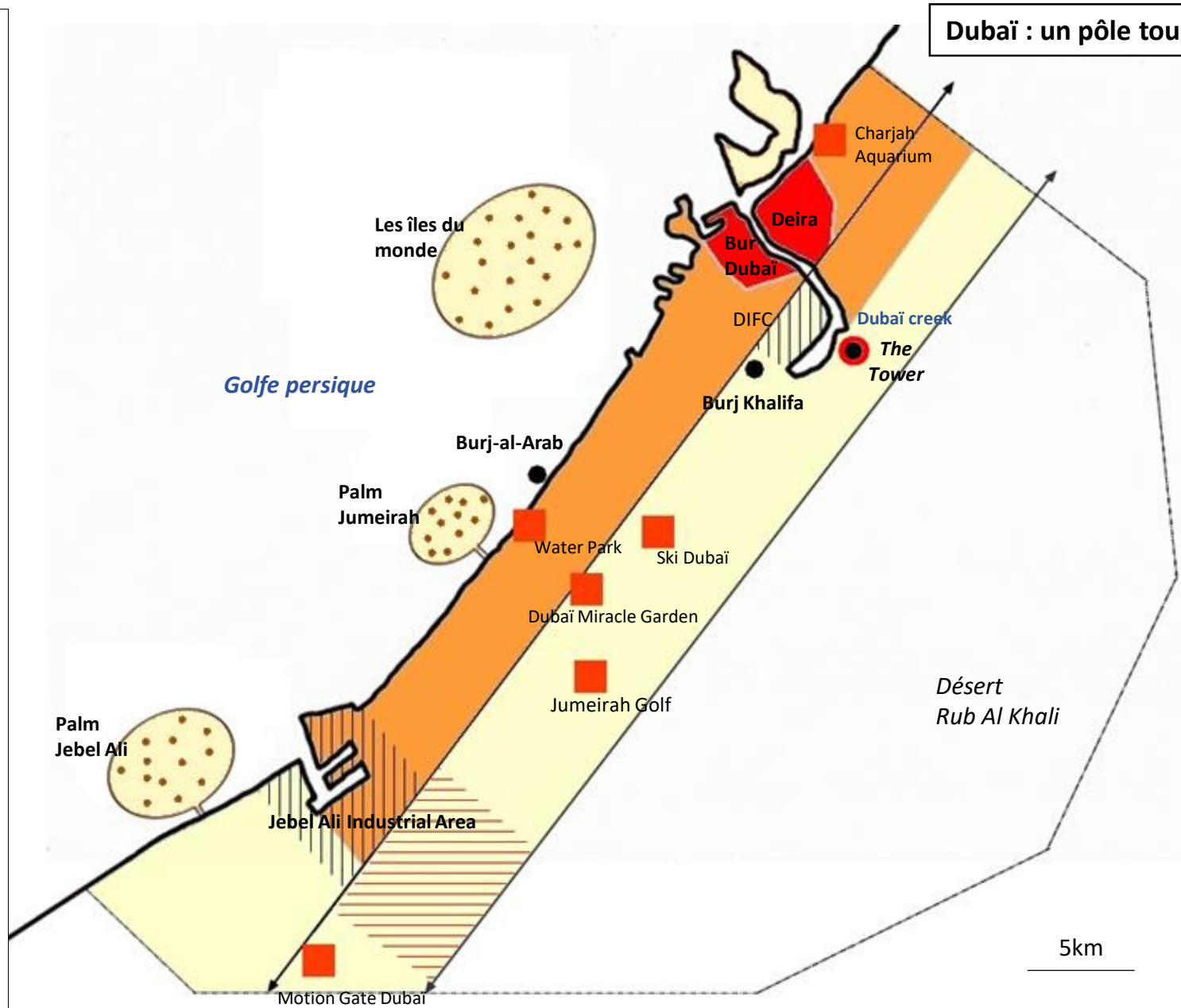
Dubaï : un pôle touristique et migratoire.

1) Le développement d'une ville «née du désert».

- Limites administratives de l'émirat de Dubaï.
- ↔ Principaux axes routiers.
- Le noyau urbain historique
- L'extension au XXe S.
- L'extension au XXIe S.

2) Une ville à vocation mondiale attractive pour :

- **Les investisseurs étrangers.**
 - ▤ Les zones franches
- **Les touristes internationaux.**
 - ▤ Îles artificielles à vocation touristique ou résidentielle
 - Parcs récréatifs et Infrastructures sportives.
 - Les gratte-ciels emblématiques.
- **Les travailleurs peu qualifiés: Grands travaux en cours.**
 - Plus haut gratte-ciel du monde en construction
 - ▤ Zone de l'expo universelle 2020.



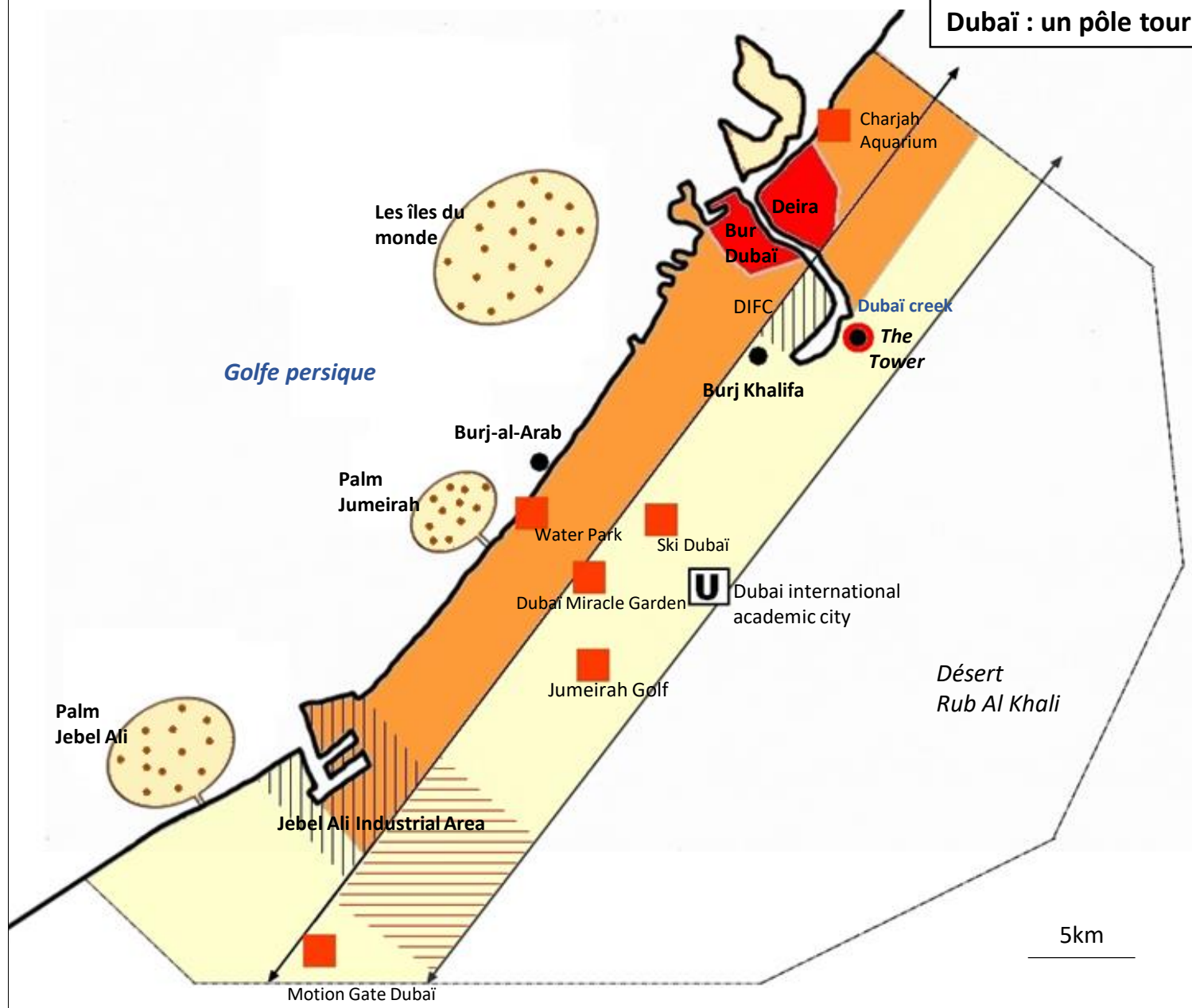
Dubaï : un pôle touristique et migratoire.

1) Le développement d'une ville «née du désert».

- Limites administratives de l'émirat de Dubaï.
- ↔ Principaux axes routiers.
- Le noyau urbain historique
- L'extension au XXe S.
- L'extension au XXIe S.

2) Une ville à vocation mondiale attractive pour :

- **Les investisseurs étrangers.**
 - ▤ Les zones franches
- **Les touristes internationaux.**
 - ▤ Îles artificielles à vocation touristique ou résidentielle
 - Parcs récréatifs et Infrastructures sportives.
 - Les gratte-ciels emblématiques.
- **Les travailleurs peu qualifiés: Grands travaux en cours.**
 - Plus haut gratte-ciel du monde en construction
 - ▤ Zone de l'expo universelle 2020.
- **Les étudiants et les chercheurs.**
 - U Université



Dubaï : un pôle touristique et migratoire.

1) Le développement d'une ville «née du désert».

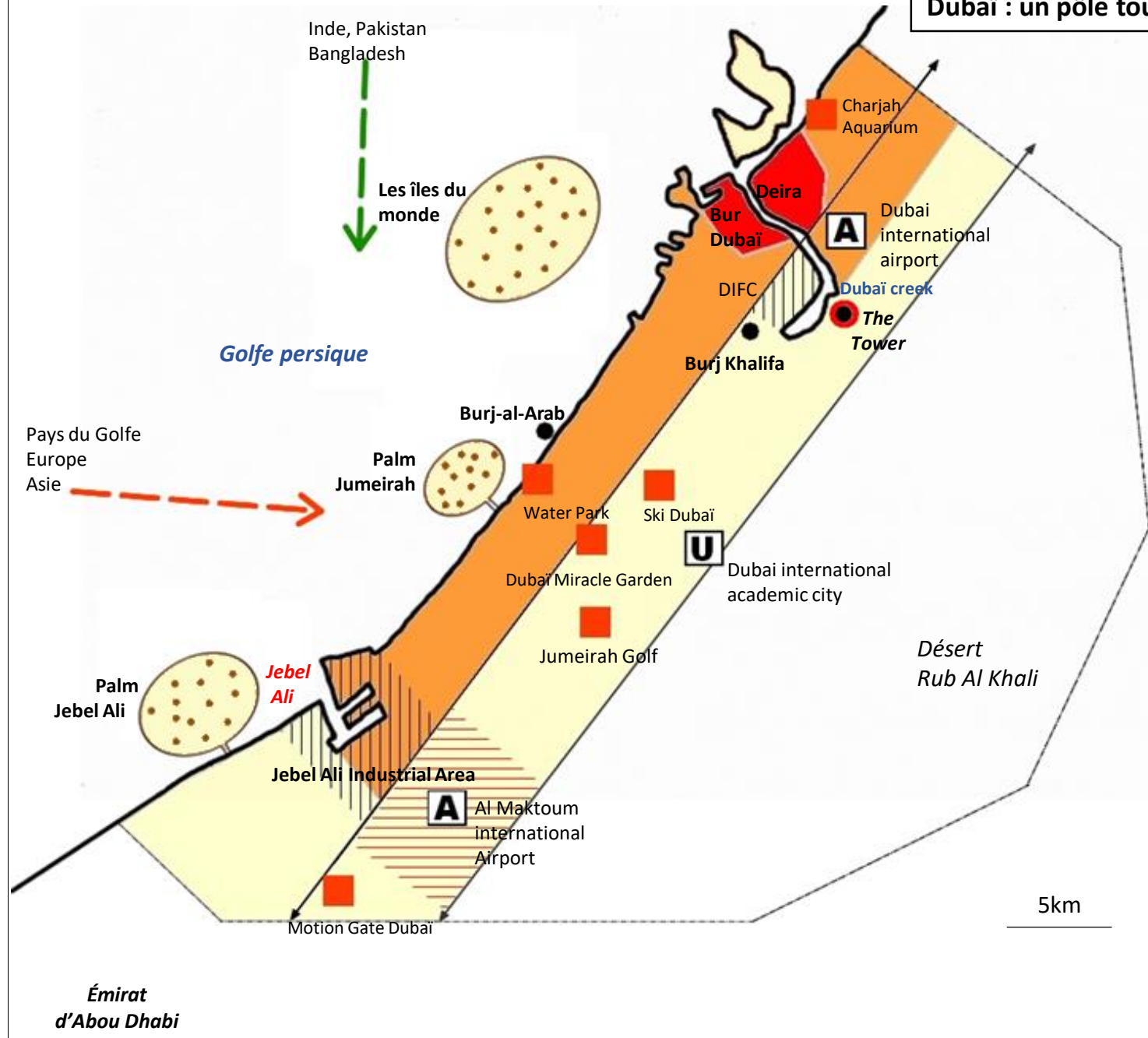
- Limites administratives de l'émirat de Dubaï.
- ↔ Principaux axes routiers.
- Le noyau urbain historique
- L'extension au XXe S.
- L'extension au XXIe S.

2) Une ville à vocation mondiale attractive pour :

- **Les investisseurs étrangers.**
 - ▤ Les zones franches
- **Les touristes internationaux.**
 - ▤ Îles artificielles à vocation touristique ou résidentielle
 - Parcs récréatifs et Infrastructures sportives.
 - Les gratte-ciel emblématiques.
- **Les travailleurs peu qualifiés: Grands travaux en cours.**
 - Plus haut gratte-ciel du monde en construction
 - ▤ Zone de l'expo universelle 2020.
- **Les étudiants et les chercheurs.**
 - U Université

3) Une ville connectée à la mondialisation.

- A Aéroports internationaux.
- Jebel Ali Port à conteneur.
- ➡ Arrivées de travailleurs
- ➡ Arrivées de touristes internationaux



Émirat d'Abou Dhabi

Désert Rub Al Khali

Dubaï : un pôle touristique et migratoire.

1) Le développement d'une ville «née du désert».

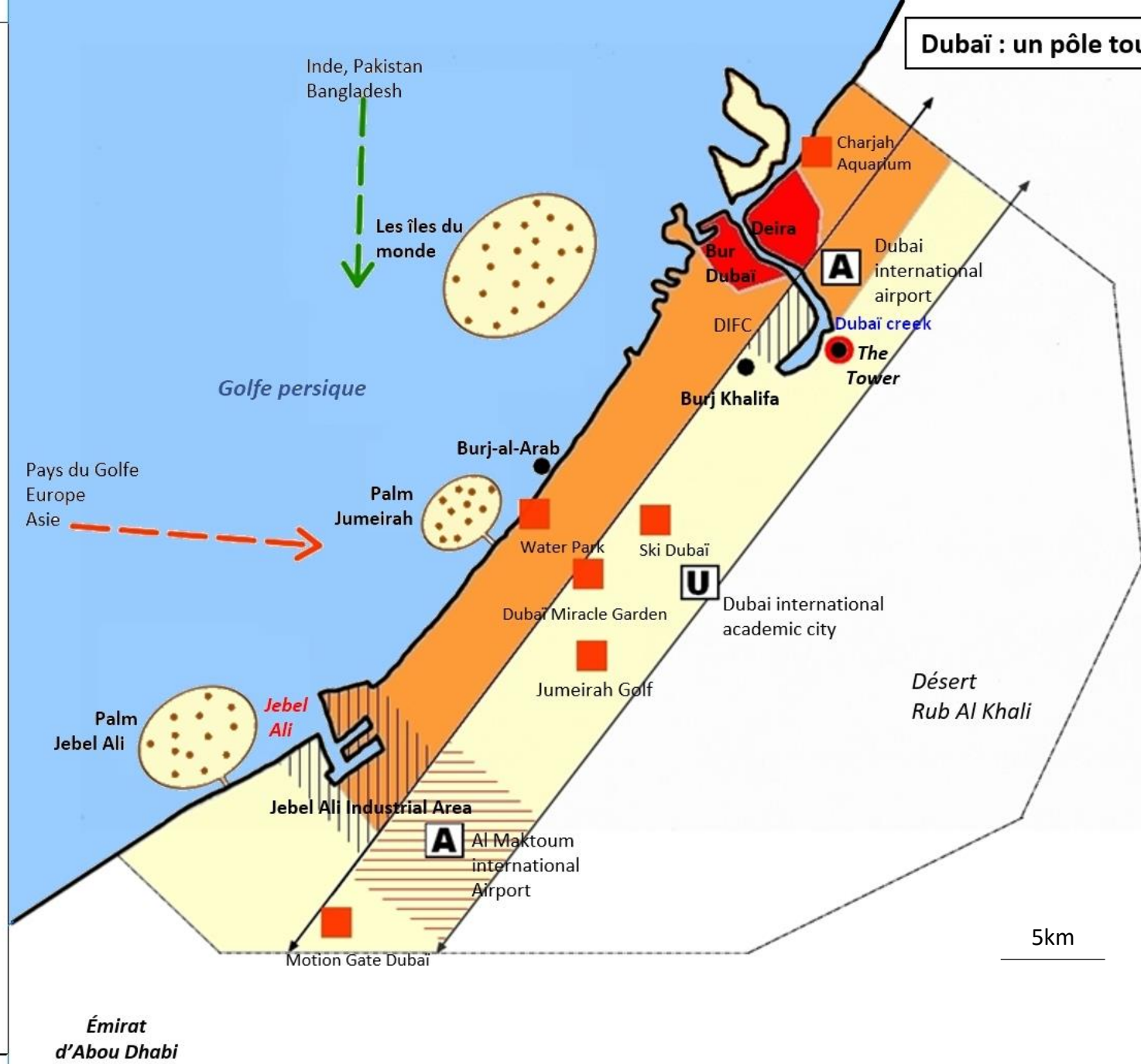
- Limites administratives de l'émirat de Dubaï.
- ↔ Principaux axes routiers.
- Le noyau urbain historique
- L'extension au XXe S.
- L'extension au XXIe S.

2) Une ville à vocation mondiale attractive pour :

- **Les investisseurs étrangers.**
 - ▤ Les zones franches
- **Les touristes internationaux.**
 - Iles artificielles à vocation touristique ou résidentielle
 - Parcs récréatifs et Infrastructures sportives.
 - Les gratte-ciels emblématiques.
- **Les travailleurs peu qualifiés: Grands projets en cours.**
 - Plus haut gratte-ciel du monde en construction
 - ▤ Zone de l'expo universelle 2020.
- **Les étudiants et les chercheurs.**
 - U Université

3) Une ville connectée à la mondialisation.

- A Aéroports internationaux.
- Jebel Ali Port à conteneur.
- Arrivées de travailleurs
- - - - -> Arrivées de touristes internationaux



Émirat d'Abou Dhabi

Exercice de réalisation d'un croquis:

- 1) Parcourez le globe virtuel à Dubaï, cliquez sur chaque puce et répondez aux questions.
- 2) complétez le croquis: légende, figurés et nomenclature.

